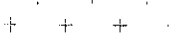






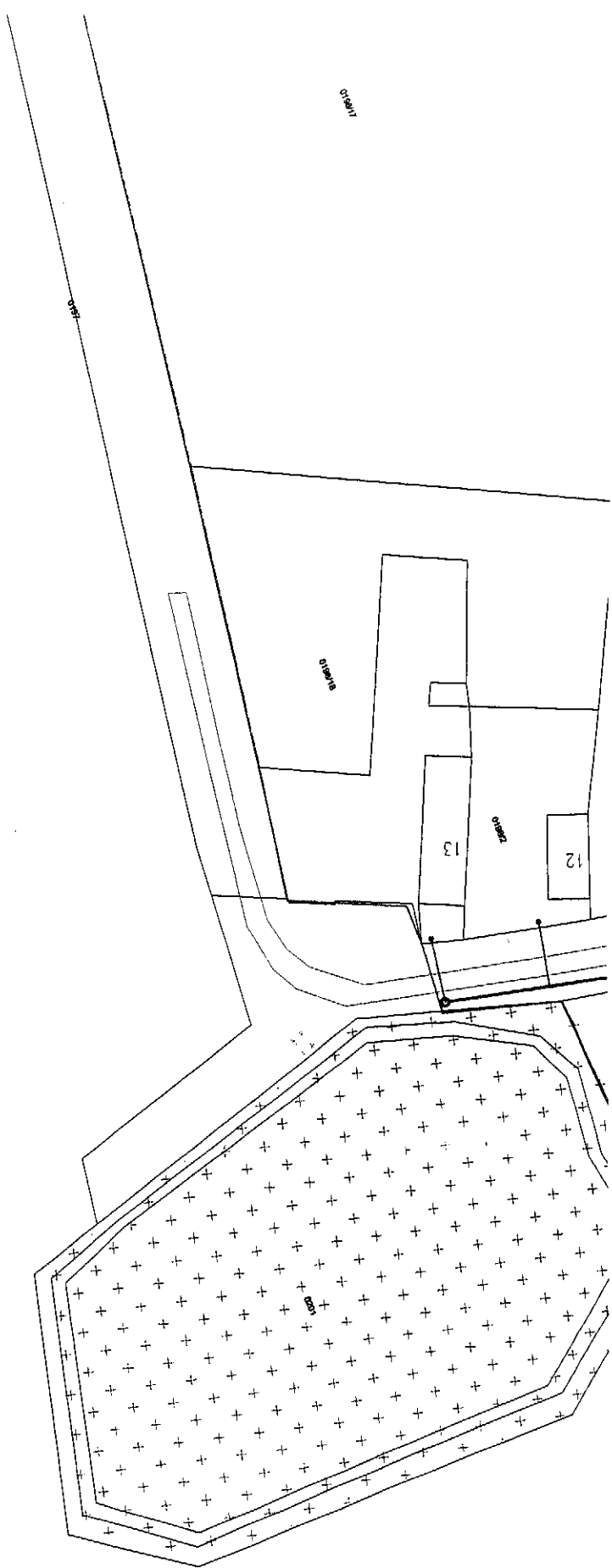


## Jelmagyarázat:

- 
Forrásfoglalás: 4,0 m mélységű; 60 l/perc vízhozamú
- 
Külső védőterület határa
- 
Hidrogeológiai "A" védőterület határa
- 
Borzavár, Porva-Páliháláspuszta közigazgatási határvonal
- 
Tervezett szennyvíz gerincvezeték

7

Generáltervező:  <b>VKG Klaszter Kft.</b> 3170 Szécsény, Rákóczi út 125.			
Ügyvezető igazgató: Kosár Kálmánné			
Szakági tervező:  <b>EKOSPEKTRUM Mérnöki, Környezetvédelmi Tanácsadó és Szolgáltató Kft.</b> 1181 Budapest Kossuth Lajos u. 61.; Tel./fax: 1/706-4252; E-mail: ekospektrum@ekospektrum.hu			
Tervező: Gajdos Attila (01-10006)	Szerkesztő: Blézer Márta		
Megbízó: <b>Porva Község Önkormányzata</b> <b>8429 Porva, Kőrishegy u. 10.</b>		Munkaszám: <b>1151</b>	
Tárgy: <b>Páliháláspuszta szennyvízelvezetése és -kezelése</b> <b>Vízjogi létesítési engedélyezési terv</b>		Rajzszám: <b>SZ - 3</b>	
		Méretarány: <b>1:1000</b>	
Részművelet: <i>Átnézeti helyszínrajz</i>		Dátum: <b>2014. szept.</b>	
		Rajzméret: <b>900 x 297 mm</b>	



**Borzavár**

**Porva- Pálháláspuszta**



