








Jelmagyarázat:

	Forrásfoglalás: 4,0 m mélységű; 60 l/perc vízhozamú
	Hidrogeológiai "A" védőterület: 5 éves elérési idejű védőövezet határa
	Hidrogeológiai "B" védőterület: 50 éves elérési idejű védőövezet határa
	Külső védőterület határa
	Tervezett szennyvíz gerincvezeték

Generáltervező:  VKG Klaszter Kft. 3170 Szécsény, Rákóczi út 125.			
Ügyvezető igazgató: Kosár Kálmánné			
Szakági tervező:  EKOSPEKTRUM Mérnöki, Környezetvédelmi Tanácsadó és Szolgáltató Kft. 1181 Budapest Kossuth Lajos u. 61.; Tel./fax: 1/706-4252; E-mail: ekospektrum@ekospektrum.hu			
Tervező: Gajdos Attila (01-10006)	Szerkesztő: Blézer Márta		
Megbízó: Porva Község Önkormányzata 8429 Porva, Kőrishegy u. 10.		Munkaszám: 1151	
Tárgy: Pálháláspuszta szennyvízelvezetése és -kezelése Vízjogi létesítési engedélyezési terv		Rajzszám: SZ - 2	
		Méretarány: 1:15000	
Részművelet: <i>Áttekintő térkép</i>		Dátum: 2014. szept.	
		Rajzméret: 600*297 mm	



Tervezett szennyvíztisztító

Külső védőterület

Hidrogeológiai "B" védőterület

Hidrogeológiai "A" védőterület

"védőterület

Kő-hegy

