


Közzététel napja: 2025. 03.21.
Levétel napja: 2025. 04.28.

Beruházás
jegyzőkönyv



HIRDETMÉNY

Tisztelt Földtulajdonosok!

Alulírott, Ugron Ákos Gábor mint a VERGA Veszprémi Erdőgazdaság Zártkörűen Működő Részvénytársaság (8200 Veszprém, Jutasi út. 10.) vezérigazgatója, egyben a 19-303610-507 számú vadászterület földtulajdonosi közösségének képviselője, a vad védelméről, a vadgazdálkodásról, valamint a vadásatról szóló 1996. évi LV. törvény (a továbbiakban: „Vtv.”) 12. § (13) bekezdésében meghatározott jogkörömnél fogva ezúton tisztelettel

MEGHÍVOM

Önöket a Vadászterület tulajdonosi közösségének gyűlésére.

Közgyűlés helye:

VERGA Zrt. irodaépülete: 8200 Veszprém, Jutasi út 10.

Közgyűlés időpontja:

2025. április 25. (péntek) 9⁰⁰ óra.

Regisztráció:

2025. április 25. (péntek) 8³⁰-9⁰⁰ óra.

Napirendi pontok:

1. Közgyűlésen elnöklő személy, a közgyűlési jegyzőkönyv vezetője és a jegyzőkönyvet hitelesítő két személy megválasztása.
2. Tájékoztató a regisztráció eredményéről és a határozathozatal szabályairól.
3. Határozathozatal a földtulajdonosi közösség 2024-2025. vadászati év gazdálkodásáról és a kifizetett haszonbérleti díjakról szóló pénzügyi beszámoló elfogadásával kapcsolatban.
4. Határozathozatal a 2025-2026. vadászati évre vonatkozó pénzügyi terv elfogadásáról, továbbá az elévülési időn belül fel nem vett haszonbérleti díjak felhasználásáról.

A földtulajdonosok gyűlésén a kijelölt vadászterületen földtulajdonnal rendelkező személyek vehetnek részt.

Felhívjuk az érintettek figyelmét, hogy a vadászterületnek minősülő föld tulajdonosa a közgyűlésen személyesen, vagy képviselője útján járhat el. Amennyiben nem személyesen tesz jognyilatkozatot, képviseletéről a Polgári Törvénykönyvről szóló 2013. évi V. törvényben foglaltaknak megfelelően kiállított olyan írásbeli meghatalmazás alapján gondoskodhat, amely a vad védelméről, a vadgazdálkodásról, valamint a vadásatról szóló 1996. évi LV. törvény végrehajtásának szabályairól szóló 79/2004. (V.4.) FVM rendelet 15. sz. mellékletében megállapított adattartalommal bír. A meghatalmazás a következőkben meghatározott, a tulajdonjog igazolására szolgáló dokumentumok valamelyikével együtt érvényes. Nem tekinthető érvényesnek a meghatalmazás, ha nem felel meg ezen előírásnak, vagy ha ugyanazon földterületre több meghatalmazás került kiállításra és azok érvényességét nem lehet a regisztrációs jegyzőkönyv felvétele során egyértelműen meghatározni.

A földtulajdonosi gyűlést megelőző regisztráció során a tulajdonosoknak illetve meghatalmazott képviselőiknek a gyűlésen történő részvételre való jogosultságukat igazolni kell.

Handwritten signature or mark.

Vadászterületnek minősülő ingatlanonként (helyrajzi számonként) csak egy személy tehet érvényesen jognyilatkozatot. Ha az ingatlanok több tulajdonosa van, a tulajdonsorsok képviseletükről tulajdoni hányadok arányában számított szótöbbséggel határoznak.

Abban az esetben, ha az ingatlanok több tulajdonosa van, az 50%-ot meghaladó tulajdoni hányaddal rendelkező tulajdonos vagy meghatalmazott az ingatlan teljes területét érintően tehet jognyilatkozatot. Ha a tulajdoni hányad 50% alatt van, vagy a meghatalmazás nem éri el az érintett ingatlan tulajdoni hányadának 50%-át, akkor az ingatlant érintően nem lehet jognyilatkozatot tenni.

A Vtv. alapján a vadászterületnek minősülő ingatlan tulajdonjoga igazolásaként el kell fogadni:

- a) az ingatlan tulajdoni lapjának hiteles másolatát;
- b) az ingatlan tulajdonjogának földhivatali bejegyzéséről szóló határozat eredeti vagy közjegyző által hitelesített másolati példányát;
- c) az ingatlanügyi hatóság által papíralapon vagy elektronikus adathordozón kiadott földkönyvet vagy tulajdonosi adatokkal kiegészített földkönyv kivonatot;
- d) az ingatlanügyi hatóság által papíralapon vagy elektronikus adathordozón kiadott, a tulajdonosok nevét, tulajdoni hányadát, a földrészetek helyrajzi számait, valamint azok területét hektárban tartalmazó összesítőt;
- e) az ingatlan-nyilvántartási adatbázishoz adatátviteli vonalon való csatlakozással számítógépes hálózaton történő adatlekéréssel történő helyszíni adatbemutatást, vagy a tulajdoni lapról elektronikus formában szolgáltatott nem hiteles másolat helyszíni bemutatását.

A tulajdonosi közösség tagjának tulajdonában álló föld tulajdonjogának első alkalommal történő igazolását mindaddig el kell fogadni, amíg a változást a fent felsorolt igazolások bármelyikével be nem jelentették.

A tulajdonosi közösség gyűlésén a megjelent földtulajdonosok a tulajdonukban álló földterület - ideértve a medret is - aránya szerint számított szavazattöbbséggel határoznak.


A földtulajdonosok a vadászterület összes területe - ideértve a medret is - összes tulajdonosának a tulajdoni hányada arányában viselik a vadászati jog gyakorlásával vagy hasznosításával kapcsolatos terheket, valamint részesednek annak hasznaiból.

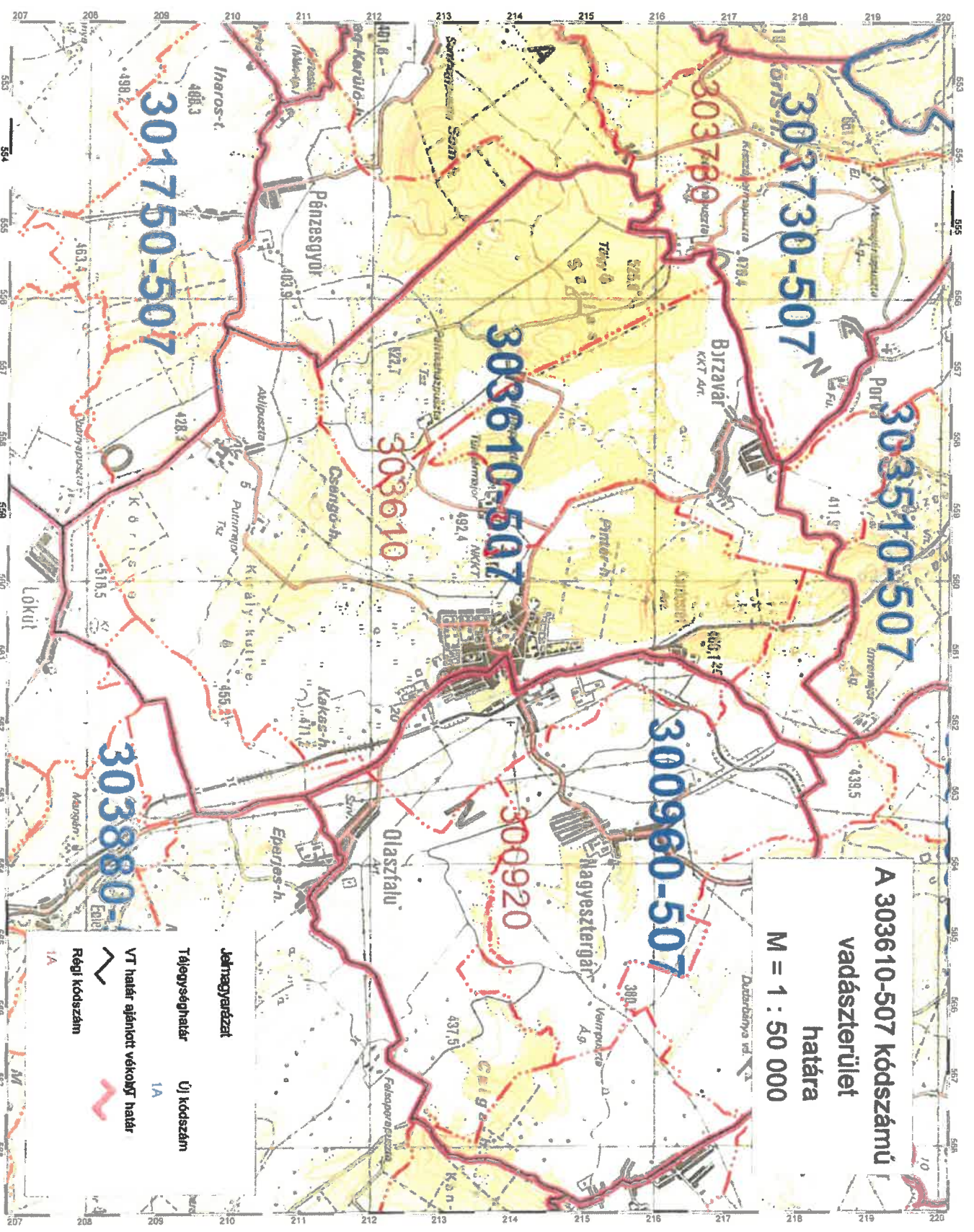
Melléklet:

Vadászterület térképe

Veszprém, 2025.03. 07.

Tisztelettel:


VERGA Zrt.
8200 Veszprém, Jutasi út.10.
tulajdonosi közösség képviselője
képv.: Ugron Ákos Gábor vezérigazgató



**A 303610-507 kódszámú
vadászterület
határa**
M = 1 : 50 000

- ✓ Jelmagyarázat
- ✓ Tájégség-határ Uj kódszám 1A
- ✓ VT határ ajánlott vektoros határ
- ✓ Régi kódszám 1A

7/16